






-  Tuulivoimaloiden alue
-  Huoltopiha (nostokenttä ja kokoamisalue), murskepinta
-  Tasattava työnaikainen varastointi-/nostoalue, alue palautuu metsätalousmaaksi rakennusvaiheen jälkeen
-  Puusto poistetaan voimalan rakennusvaiheessa. Rakentamattomat alueet palautuvat metsätalousmaaksi rakennusvaiheen jälkeen. Nostoalueen puun poiston rajaus liittyy tiestön puun poistoon.

Tuulivoimalan ympäristön kuivatus ja pintavesien johtaminen suunnitellaan yksityiskohtaisesti rakennussuunnittelun yhteydessä.

Voimalapaikka KAR10 (ETRS89-TM35fin / N2000)

- XY-koordinaatit: 395328.00 , 7135628.00
- maanpinnantas perustuksen alueella: noin +100,0
- tuulivoimalan enimmäiskorkeus: 250 m maanpinnasta

Rev. A, 3.12.2021, KKr: Kiinteistötunnus päivitetty.

Kaupunginosa/Kylä 404	Kortteli/Tila 47:15	Tontti/rno	Viranomaisten merkintöjä
Rakennuksen numero/Rakennusten numerot/Rakennustunnus/Rakennustunnukset VOIMALA_KAR10			
Rakennustoimenpide UUDISRAKENNUS	Piirustustyyppi PÄÄPIIRUSTUS	Juoks.no	
Rakennuskohde Uusiutuva Energia Karahka Oy Karahkan tuulivoimapuisto	Piirustuksen sisältö Asemapiirustus	Mittakaavat 1:1000	
OULAINEN			Muutos
 FCG Finnish Consulting Group Oy Elektroniikkatie 6, 90590 Oulu Puh. 0104090 www.fcg.fi		Suunnitteluala, työnnumero ja piirustuksen numero <b>ARK P30349P003 310</b>	<b>A</b>
Päiväys 9.4.2021 Pääsuunn. Sami Orajarvi Hyv. Kari Hietala		Suunn./Piirt. Kari Kreuz Tarkastaja Leila Väyrynen Yhteyshenkilö Leila Väyrynen	<b>S</b>