






-  Tuulivoimaloiden alue
-  Huoltopiha (nostokenttä ja kokoamisalue), murskepinta
-  Tasattava työnaikainen varastointi-/nostoalue, alue palautuu metsätalousmaaksi rakennusvaiheen jälkeen
-  Puusto poistetaan voimalan rakennusvaiheessa. Rakentamattomat alueet palautuvat metsätalousmaaksi rakennusvaiheen jälkeen. Nostoalueen puun poiston rajaus liittyy tiestön puun poistoon.

Tuulivoimalan ympäristön kuivatus ja pintavesien johtaminen suunnitellaan yksityiskohtaisesti rakennussuunnittelun yhteydessä.

Voimalapaikka KAR02 (ETRS89-TM35fin / N2000)

- XY-koordinaatit: 391621.00 , 7136578.00
- maanpinnantas perustuksen alueella: noin +96,0
- tuulivoimalan enimmäiskorkeus: 250 m maanpinnasta

Kaupunginosa/Kylä 402				Kortteli/Tila 7:150		Tontti/rno		Viranomaisten merkintöjä			
Rakennuksen numero/Rakennusten numerot/Rakennustunnus/Rakennustunnukset VOIMALA_KAR02											
Rakennustoimenpide UUDISRAKENNUS				Piiirustulaji PÄÄPIIRUSTUS				Juoks.no			
Rakennuskohde Uusiutuva Energia Karahka Oy Karahkan tuulivoimapuisto				Piiirustuksen sisältö Asemapiirustus				Mittakaavat 1:1000			
OULAINEN											
				FCG Finnish Consulting Group Oy Elektroniikkatie 6, 90590 Oulu Puh. 0104090 www.fcg.fi				Suunnitteluala, työnnumero ja piirustuksen numero ARK P30349P003 302		Muutos	
Päiväys 9.4.2021				Pääsuunn. Sami Orajarvi				Hyv. Kari Hietala		Suunn./Piirt. Kari Kreuz Tarkastaja Leila Väyrynen Yhteyshenkilö Leila Väyrynen	
										A S	